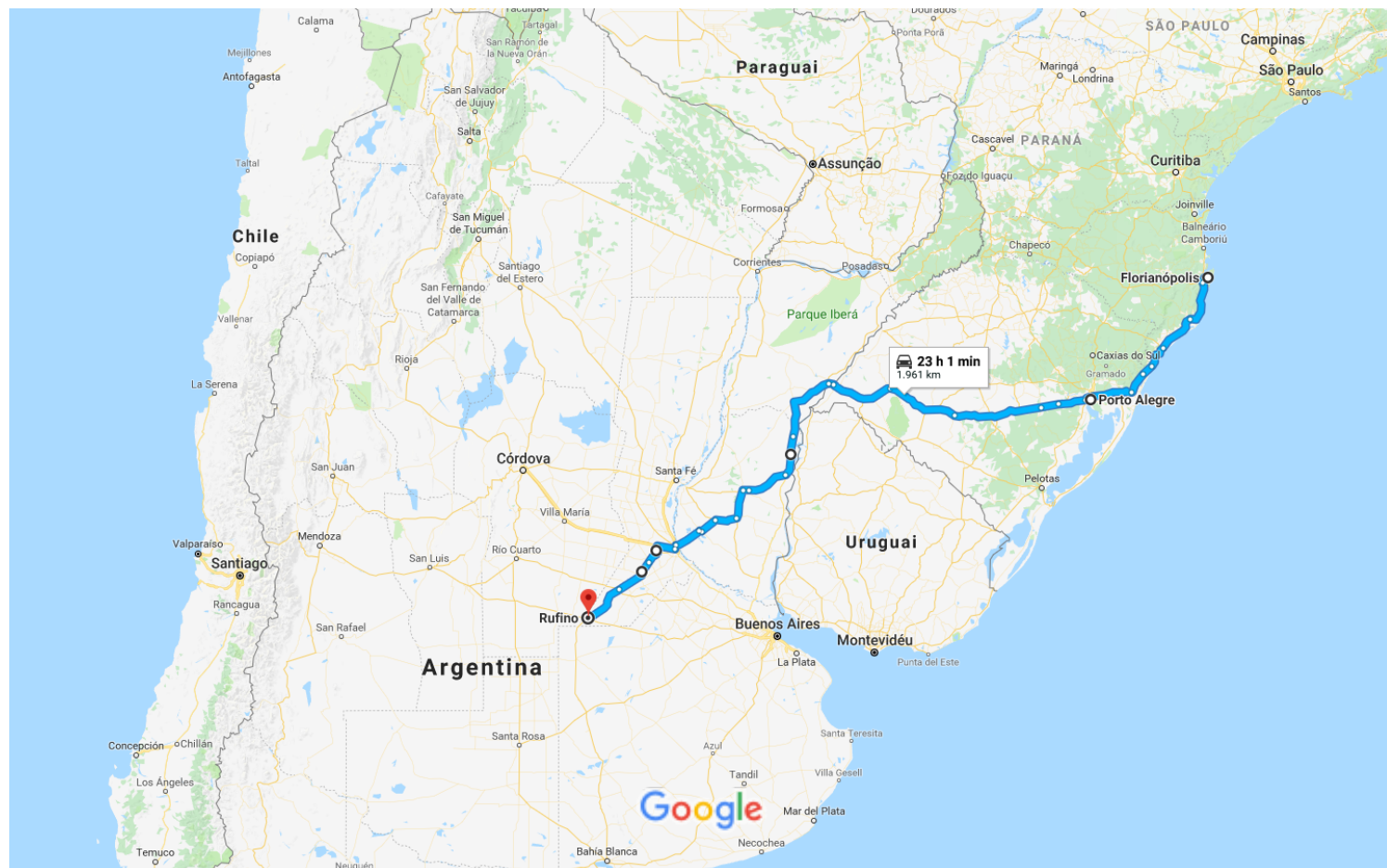




de Florianópolis - SC a Rufino, Santa Fé, Argentina De carro 1.961 km, 23 h 1 min



Dados do mapa ©2018 Google 200 km

Florianópolis

Santa Catarina

Pegue a Av. Hercílio Luz e Rod. Gov. Gustavo Richard até Ponte Colombo Salles

9 min (2,9 km)

- ↑ 1. Siga na direção norte na R. Visc. de Ouro Preto em direção à Rua Dorval Melchíades de Souza 350 m
- ↗ 2. Vire à direita na Praça Getulio Vargas/Av. Rio Branco 82 m
- ↗ 3. Vire à direita na Praça Getulio Vargas/R. Alm. Alvim 230 m
- ↖ 4. Vire à esquerda na R. Herman Blumenau 170 m
- ↗ 5. Vire à direita na Av. Hercílio Luz 1,2 km
- ↗ 6. Vire à direita na Av. Gov. Gustavo Richard 69 m
- ↗ 7. Curva suave à direita na Rod. Gov. Gustavo Richard

7. Curva suave à direita na Rod. Gov. Gustavo Richa

850 m

Siga a BR-101 e BR-290 até Estrada Marechal Osório em Marcilio Dias, Porto Alegre

4 h 58 min (450 km)

↑ 8. Continue para Ponte Colombo Salles

1,3 km

↶ 9. Mantenha-se à esquerda para continuar em BR-282

5,2 km

↷ 10. Use as duas faixas da esquerda e pegue a saída em direção a Tubarão/Criciúma/Porto Alegre

1,0 km

⤴ 11. Pegue a R. Camilo Veríssimo da Silva

1,4 km

↑ 12. Continue para R. Pedro Cota de Castro

1,2 km

⤴ 13. Pegue a rampa de acesso à esquerda para a BR-101/BR-282

 Continue na BR-101

11,3 km

↑ 14. Continue em frente para permanecer na BR-101

 Estrada com pedágio em alguns trechos

105 km

↶ 15. Mantenha-se à esquerda para permanecer na BR-101

96,8 km

↶ 16. Mantenha-se à esquerda para permanecer na BR-101

53,1 km

↑ 17. Continue para BR-101

30,3 km

↑ 18. Continue em frente para permanecer na BR-101

46,6 km

↑ 19. Continue em frente para permanecer na BR-101

1,9 km

↶ 20. Mantenha-se à esquerda

650 m

↑ 21. Continue para BR-290

 Estrada com pedágio em alguns trechos

90,2 km

↷ 22. Mantenha-se à direita na bifurcação para permanecer em BR-290

4,9 km

Pegue a Av. da Legalidade e da Democracia e R. da Conceição até Largo Prof. Francisco de Paula Brochado Rocha em Farroupilha

6 min (5,5 km)

↶ 23. Mantenha-se à esquerda para continuar em Estrada Marechal Osório

- ↑
550 m
 24. Continue para Av. da Legalidade e da Democracia
- ↷
2,9 km
 25. Mantenha-se à direita para permanecer em Av. da Legalidade e da Democracia
- ↑
400 m
 26. Continue para Largo Edgar Koetz
- ↶
130 m
 27. Mantenha-se à esquerda para permanecer na Largo Edgar Koetz
- ↑
91 m
 28. Continue para R. da Conceição
- ↶
700 m
 29. Use qualquer faixa para virar levemente à esquerda e acessar a R. Sarmento Leite
- ↶
350 m
 30. Mantenha-se à esquerda para continuar em R. Eng. Luiz Englert
- 350 m
 31. Entre na Largo Prof. Francisco de Paula Brochado Rocha
- 30 m

5 h 13 min (459 km)

Porto Alegre

RS
























Pegue a BR-116 em Marcilio Dias via R. da Conceição e Av. da Legalidade e da Democracia

- ↑
6 min (4,8 km)
 32. Siga na direção nordeste na Largo Prof. Francisco de Paula Brochado Rocha em direção à Av. Setembrina
- ⦿
45 m
 33. Saia da rotatória para Av. Paulo Gama
- ↑
260 m
 34. Continue para R. da Conceição
- ↑
900 m
 35. Continue para Largo Edgar Koetz
- ↷
170 m
 36. Vire à direita na Av. da Legalidade e da Democracia
- ↶
3,0 km
 37. Vire à direita na rampa de acesso para Guaíba/Uruguai/Argentina
- 350 m











Pegue a BR-290, RN14, RN18, RP6 e RN12 até Av. Eva Perón/RP26 em Nogoyá, Argentina

- ⤴
12 h 48 min (1.112 km)
 38. Pegue a BR-116









 Estrada com pedágio em alguns trechos

-  39. Use a faixa da direita para pegar a rampa de acesso para Arroio dos Ratos/Charqueadas/Uruguaiana
 Estrada com pedágio
-  40. Continue para BR-290
-  41. Na rotatória, pegue a 1ª saída e mantenha-se na BR-290
-  42. Continue para BR-290
-  43. Continue em frente na BR-290/BR-473
 Continue na BR-290
-  44. Curva suave à esquerda para permanecer na BR-290
-  45. Na rotatória, pegue a 2ª saída para a BR-290/BR-377
 Continue na BR-290
-  46. Na rotatória, pegue a 1ª saída para a BR-472
-  47. Continue para Av. Min. Assis Brasil
-  48. Curva suave à direita em direção à Av. In.assis Brasil
-  49. Curva suave à direita na Av. In.assis Brasil
-  50. Vire à direita na R. Condé de Pôrto Alegre
-  51. Vire à direita na R. Gen. Flôres da Cunha
-  52. Use qualquer faixa para virar à esquerda na 1ª rua transversal e acessar a Av. Min. Assis Brasil
-  53. Av. Min. Assis Brasil faz uma curva à esquerda e se torna Pte. Internacional Agustin Justo Getúlio Vargas
 Entrando em Argentina
-  54. Continue para RN117
 Estrada com pedágio
-  55. Continue em frente para permanecer na RN117
 Estrada com pedágio em alguns trechos


 Estrada com pedágio em alguns trechos


-
-  56. Mantenha-se à esquerda na bifurcação e siga as indicações para Buenos Aires/Ruta Nacional 14 10,8 km
-
-  57. Mantenha-se à esquerda na bifurcação e pegue a RN14 450 m
 Estrada com pedágio em alguns trechos
-
-  58. Na rotatória, pegue a 2ª saída e mantenha-se na RN14 em direção a Buenos Aires 168 km
 Estrada com pedágio em alguns trechos
-
-  59. Pegue a saída para a Ruta Nacional 18 em direção a San Salvador/Paraná 87,8 km
-
-  60. Mantenha-se à direita na bifurcação e pegue a RN18 260 m
-
-  61. Na rotatória, pegue a 2ª saída e mantenha-se na RN18 90,4 km
-
-  62. Vire à esquerda na RP6 14,2 km
-
-  63. Na rotatória, pegue a 1ª saída para a RN12 63,3 km
-
- 47,3 km

Siga a RP26 e RN174 até Av. Circunvalación 25 de Mayo/RN A008 em Rosario



-
-  64. Vire à esquerda na Av. Eva Perón/RP26 1 h 20 min (105 km)
-
-  65. Curva suave à esquerda na RP26 750 m
-
-  66. Na rotatória, pegue a 1ª saída para a Acceso Nueva Conexion Vial 39,1 km
-
-  67. Acceso Nueva Conexion Vial faz uma curva suave à direita e se torna Nueva Conexion Vial 300 m
-
-  68. Use a faixa da direita para pegar a rampa de acesso para RN174 3,8 km
-
-  69. Continue para RN174 150 m
-
-  70. Na rotatória, pegue a 2ª saída e mantenha-se na RN174 2,0 km
 Estrada com pedágio em alguns trechos
-
- 59,3 km

Pegue a Au 9/Au Córdoba - Rosario e RN33 até Av. Pres. Perón em Rufino

-
-  71. Continue para Av. Circunvalación 25 de Mayo/RN A008 3 h 27 min (277 km)

-
-  72. Pegue a saída para a Au 9/Au Córdoba - Rosario 8,6 km
-
-  73. Pegue a saída em direção a Carcarañá/Casilda 38,7 km
-
-  74. Pegue a RP26 280 m
-
-  75. Faça um retorno 7 m
-
-  76. Vire à esquerda na Bv. 9 de Julio 22,7 km
-
-  77. Vire à direita na Bv. Colón/RN33 1,1 km
 Continue na RN33
-
-  78. Na rotatória, pegue a 1ª saída e mantenha-se na RN33 24,0 km
 Estrada com pedágio em alguns trechos
-
-  79. Na rotatória, pegue a 2ª saída e mantenha-se na RN33 88,7 km
-
- 93,3 km

Siga a Av. Pres. Perón até Bv. España/RP50

-
-  80. Vire à direita na Av. Pres. Perón 7 min (2,6 km)
-
-  81. Continue para Eva Perón 2,3 km
-
-  82. Continue para Eva Perón 120 m
-
-  82. Vire à direita na Bv. España/RP50 120 m
-

17 h 48 min (1.503 km)

Rufino

Santa Fé, Argentina

Essas rotas servem apenas para fins de planejamento. Obras, trânsito intenso, fatores climáticos ou outros eventos podem fazer com que as condições sejam diferentes dos resultados no mapa, por isso é preciso planejar o trajeto levando tudo isso em conta. Obedeça a todas as sinalizações ou avisos que aparecerem em seu trajeto.